

Starostwo Powiatowe w Kartuzach
Wydział Geodezji
Zespół Uzgadniania Dokumentacji Projektowej

GMINA ŻUKOWO
83-330 ŻUKOWO
ul.GDAŃSKA 52
NIP:589-001-16-54

Wasz znak: **wniosek** z dnia: **2007.06.18**
Wniosek nr **ZUD/1-1083/2007** z dnia **2007.06.18**
Termin posiedzenia: **2007.07.12**

OPINIA

Na podstawie art. 28 ust.1 ustawy z dnia 17 maja 1989 r. - Prawo geodezyjne i kartograficzne (Dz. U. z 2000 r. Nr 100, poz. 1086 i Nr 120, poz. 1268), § 11 ust 1 rozporządzenia Ministra Rozwoju Regionalnego i Budownictwa z dnia 2 kwietnia 2001 r. w sprawie geodezyjnej ewidencji sieci uzbrojenia terenu oraz zespołów uzgadniania dokumentacji projektowej (Dz.U. z 2001r Nr.38 poz. 455) oraz Zarządzenia Starosty Kartuskiego z dnia 24 lutego 2004 r. Nr 46/2004. – Zespół Uzgadniania Dokumentacji Projektowej.

UZGADNIA

Proj. kanalizacji sanitarnej i deszczowej
Proj. linii energetycznej oświetleniowej
Proj. zmiany trasy kabli telekomunikacyjnych
Projekt dróg gminnych
Projekt gazociągu
Projekt sieci wodociągowej z przyłączami

Lokalizacja obiektu: **Gm. Żukowo, Obr. Żukowo, ul. Dambka i ulice osiedlowe na Osiedlu Nowym, Sekcja: 315.331.241,243,232,234,**

UWAGI I ZALECENIA do opinii ZUD/1-1083/2007

1. Uzgodnienie zachowuje ważność przez okres 3 lat od dnia wydania.
 2. Uzgodnienie traci ważność gdy inwestor lub organ administracji architektoniczno-budowlanej a także organ nadzoru budowlanego powiadomią o utracie ważności, zmianie lub uchyleniu decyzji:
 - o warunkach zabudowy i zagospodarowania terenu wydanej przed dniem 11 lipca 2003 r.,
 - o warunkach zabudowy,
 - o ustaleniu lokalizacji inwestycji celu publicznego,
 - o zatwierdzeniu projektu budowlanego,
 - o pozwoleniu na budowę.
 3. O wystąpieniu w/w przypadków (pkt 2) inwestor jest zobowiązany zawiadomić bezzwłocznie tutejszy Zespół.
 4. Wszystkie odstępstwa od uzgodnionej dokumentacji wymagają dodatkowego uzgodnienia w tutejszym Zespole.
 5. Przed wejściem w teren należy uzyskać zgodę właścicieli gruntów na ułożenie przewodów uzbrojenia podziemnego na ich nieruchomościach.
 6. Inwestorzy są obowiązani do zapewnienia wyznaczenia przez jednostki uprawnione do wykonywania prac geodezyjnych, usytuowania w terenie obiektów budowlanych wymagających pozwolenia na budowę.
 7. Po zrealizowaniu niniejszego obiektu, należy zlecić uprawnionej jednostce wykonawstwa geodezyjnego inwentaryzację powykonawczą (w przypadku przewodów podziemnych przed ich zasypaniem).
 8. Integralną część niniejszego uzgodnienia stanowią mapy z uwidocznionym projektem inwestycji.
 9. Wszystkie trwałe znaki podlegają ochronie.
 10. Inne uwagi i zalecenia wynikające z protokołu posiedzenia ZUDP:
- **KONCERN ENERGETYCZNY ENERGA S.A. ODDZIAŁ W GDAŃSKU**
Projekt techniczny uzgodnić branżowo

PRZEWODNICZĄCY

Antoni Czezoł

Projektant: mgr inż. Mateusz Jezierski

Sprawdził(a): mgr inż. Celina Jezierska

Upr.bud.: 97/Gd/2002

Upr.bud.: 229/Gd/01

Obiekt:

Budowa ulicy Dambka i ulic osiedlowych na Osiedlu Nowe w Żukowie o długości 4,4 km.

Stadium:

Projekt zagospodarowania terenu

Branża:

Data oprac.

2007.04

Skala:

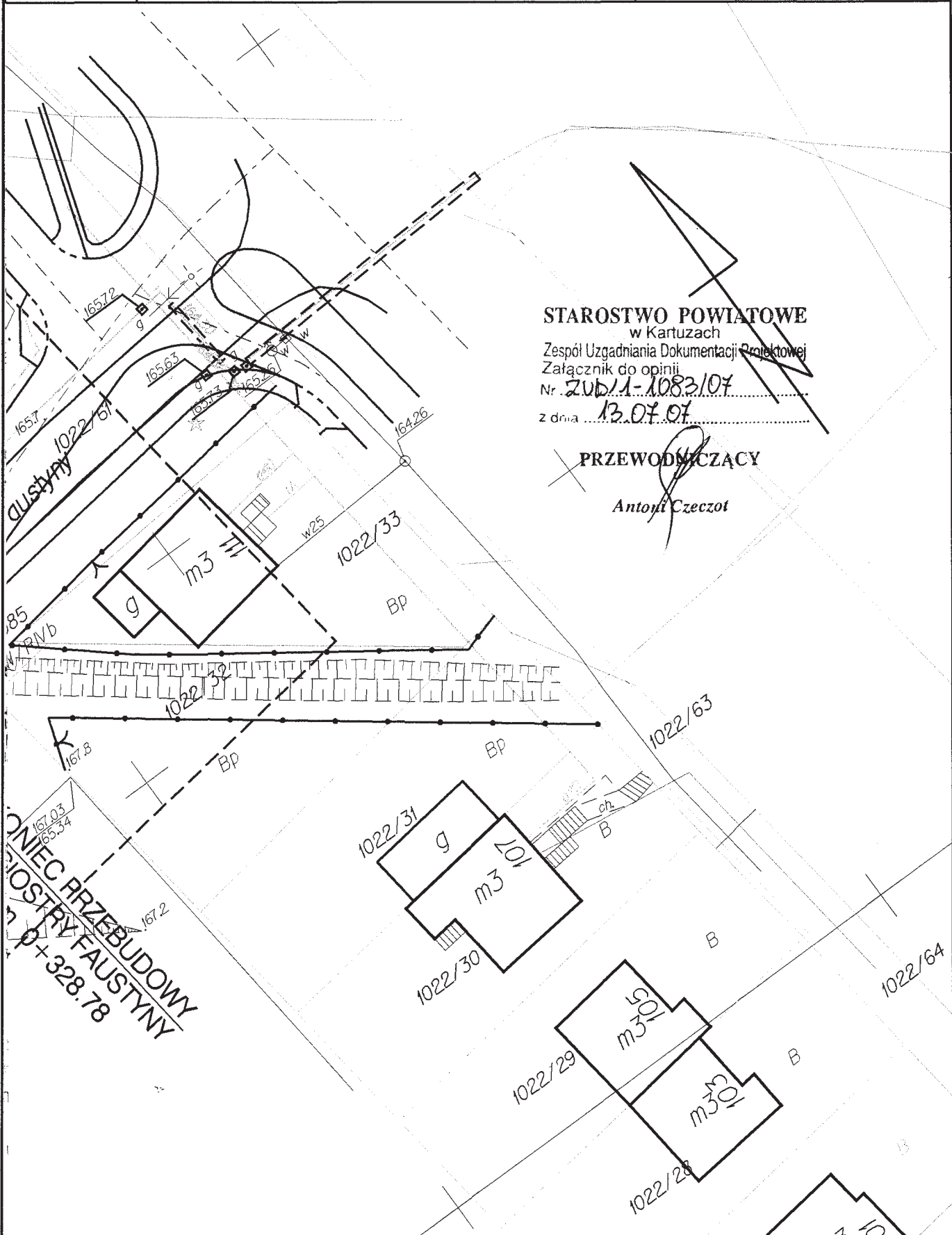
1:500


Plan zagospodarowania terenu

PULSAR

Spółka z o.o.




Rys. 2.1 PSR-50-PZT-0029

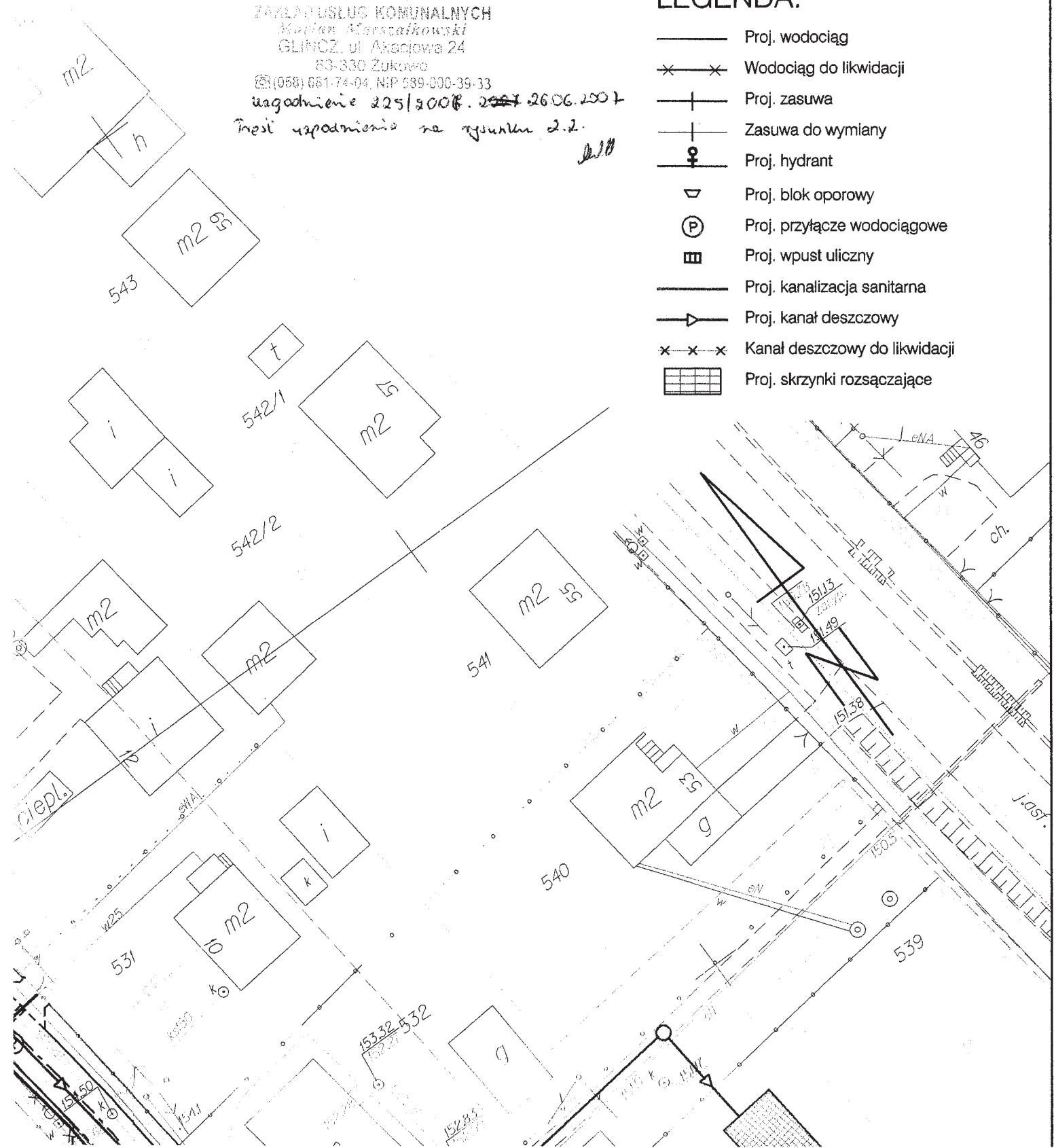


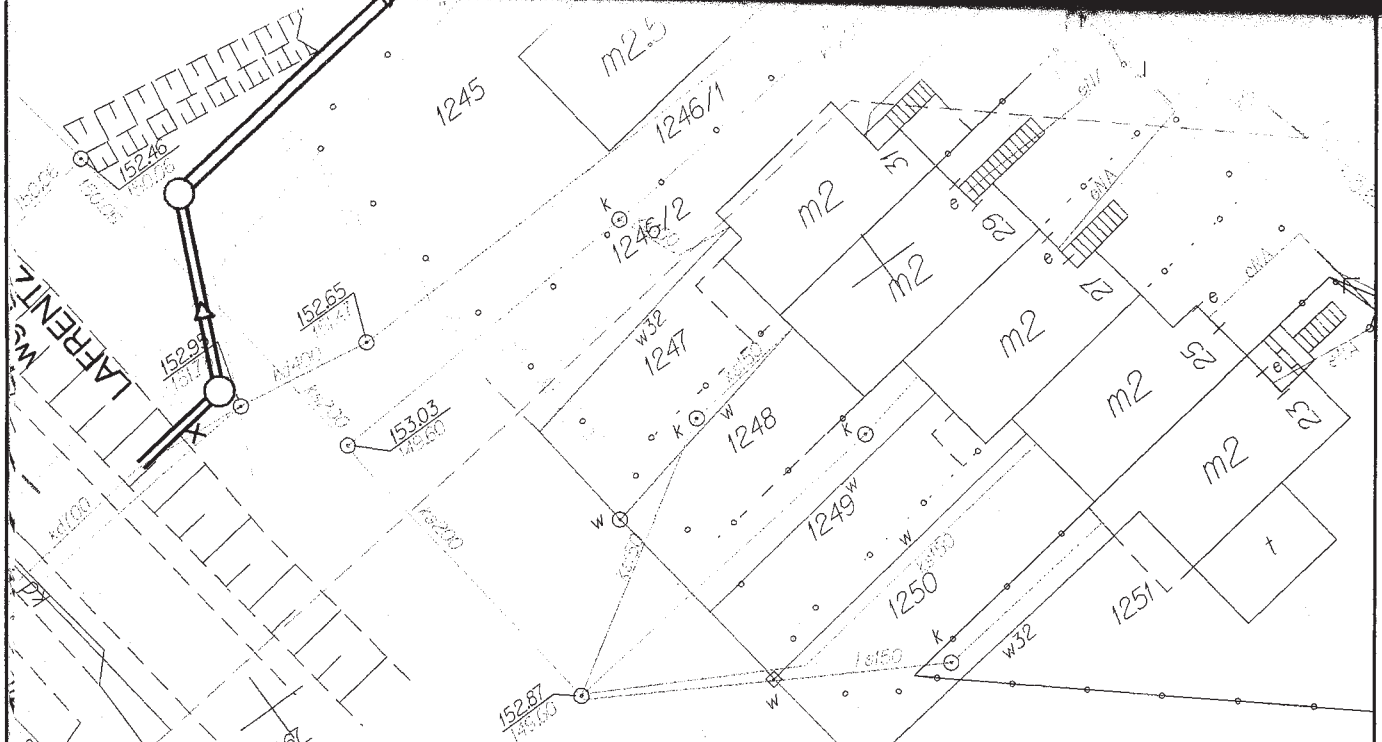
Projektant:	mgr inż. Cezary Głównka	Sprawdził(a):	inż. Jan Rzeźnik
Upr.bud.:	64/Gd/2000	Upr.bud.:	725/Gd/82
Obiekt:	Budowa ulicy Dambka i ulic osiedlowych na Osiedlu Nowe w Żukowie o długości 4,4 km.		
Stadium:	Projekt budowlany - wykonawczy	Branża:	Sieci sanitarne
Data oprac.	2007.04		 Spółka z o.o. Rys. 2.3 PSR-70 -PB- 0029
Skala:	1:500		
Plan sytuacyjny			

ZAKŁAD USŁUG KOMUNALNYCH
 Marcin Marszałkowski
 GLINOZ, ul. Akcyjowa 24
 63-330 Żukowo
 ☎(058) 661-74-04, NIP 989-000-39-33
 ugodzenie 225/2006. 2007 26.06.2007
 Insi uzpodnienie na rysunku 2.2.
2.10

LEGENDA:

-  Proj. wodociąg
-  Wodociąg do likwidacji
-  Proj. zasuwa
-  Zasuwa do wymiany
-  Proj. hydrant
-  Proj. blok oporowy
-  Proj. przyłącze wodociągowe
-  Proj. wpust uliczny
-  Proj. kanalizacja sanitarna
-  Proj. kanał deszczowy
-  Kanał deszczowy do likwidacji
-  Proj. skrzynki rozsączające





ZAKŁAD USŁUG KOMUNALNYCH

Marian Marszałkowski

GLINCZ, ul. Akacjowa 24

83-330 Żukowo

☎(059) 681-74-04 NIP 589-000-39-33666

Uzgodnienie 225/2007 26.06.2007 r.

Uzgodniono projekt sieci wodociągowej i kanalizacji sanitarnej z przyłączami pod względem zgodności z wydanymi warunkami technicznymi i założeń:

1. Wskazać uniesienie wsłupów wodociągowych w czasie wykonywania prac ziemnych należy kwalifikować jako czynne oraz przetrzymać do nowo-powstałej sieci wodociągowej
2. Wykonawca powiadomi pisemnie ZUK.Glinz o rozpoczęciu prac z 7 dniowym wyprzedzeniem
3. Wykonawca zapewni nieprzerwaną dopływ wody do odbiorców wody. W przypadku wycieku wody wykonawca jest zobowiązany do podstawienia benzowozu
4. wszelkie prace prowadzone na sieci wod-kan mogą być wykonywane tylko pod nadzorem przedstawicieli eksploatacji
5. uzgodnienie jest ważne do 31.12.2008 r.
6. Uzgodnienie dotyczy punktów 2.1. - 2.3.

dwl

